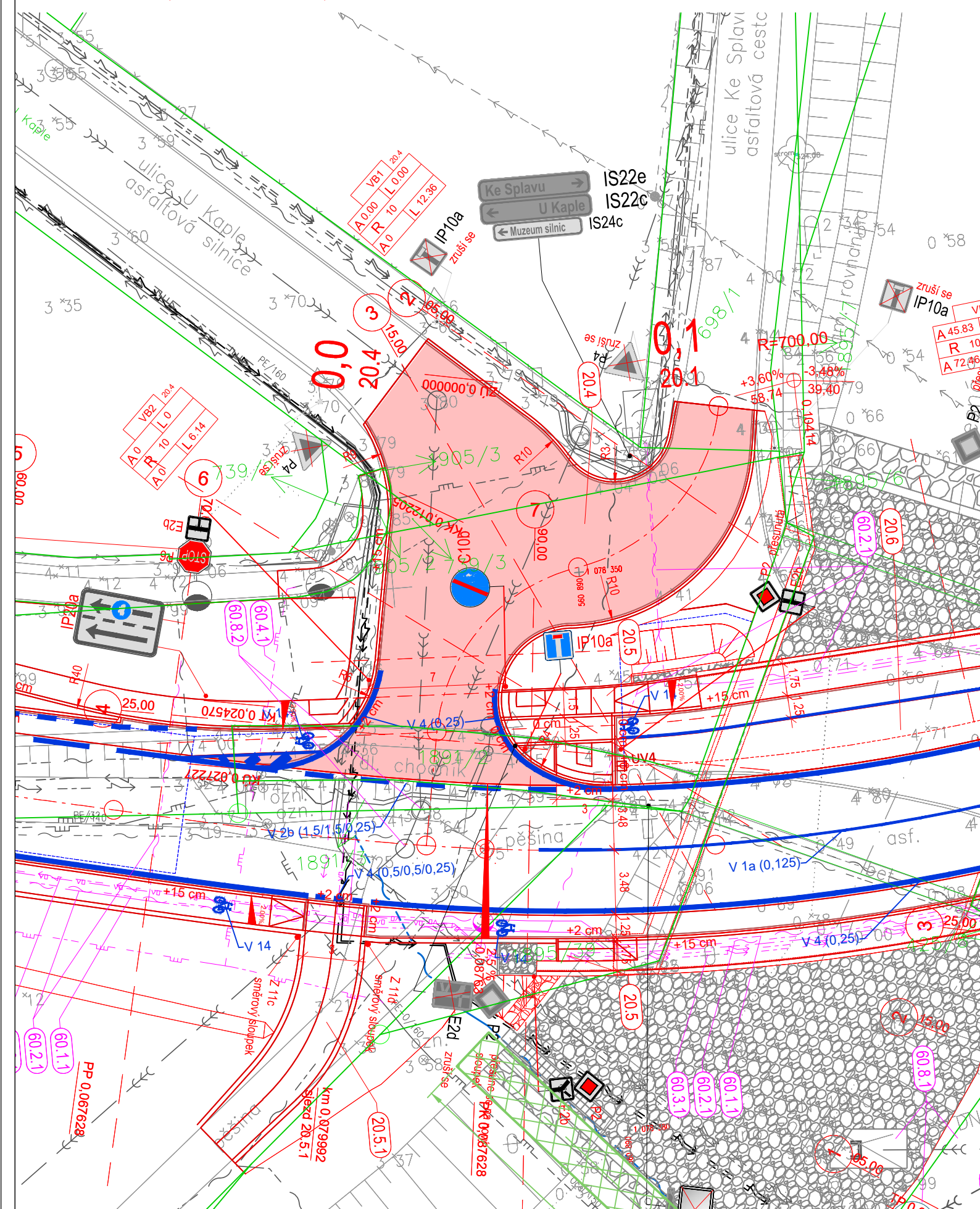
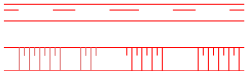















PŘÍRODĚ BLÍZKÁ PROTIPOVODŇOVÁ OPATŘENÍ NA ŘECE DESNÉ V ÚSEKU Ř. KM 12,088 – 14,231; SO 20.4, SITUACE, M 1:250



LEGENDA:

LEGENDA ČAR:

	NAVROVANÉ KOMUNIKACE - NOVÝ STAV
	NOVÉ SVAHY SILNIČNÍHO TĚLESA
	NAVAZUJÍCÍ STAVBA CHODNÍKU
	STÁVAJÍCÍ STAV
	DRENÁŽ
	ULIČNÍ VPUSŤ
	ČÍSLO STAVEBNÍHO OBJEKTU ŘADY 20
	ČÍSLO STAVEBNÍHO OBJEKTU ŘADY 60
	PŘÍČNÝ SKLON VOZOVKY
	HRANICE PARCEL KN
	HRANICE KATASTRÁLNÍCH ÚZEMÍ
	TRVALÝ ZÁBOR
	DOČASNÝ ZÁBOR DO 1 ROKU
	DOČASNÝ ZÁBOR NAD 1 ROK
	DOČASNÁ LÁVKA PRO PĚŠÍ

LEGENDA DOPRAVNÍHO ZNAČENÍ:

P2 stávající dopravní značky,
E2d které se ponechají **nebo se**
přesunou na nový sloupek












P6 nové dopravní značky

IP10a zrušené dopravní značky

NOVÉ VODOROVNÉ
DOPRAVNÍ ZNAČENÍ

OSTATNÍ STAVEBNÍ
ZÁMĚRY V ÚZEMÍ



LEGENDA PLOCH:

	VOZOVKA
	ZASTÁVKA
	CYKLOSTEZKA K-CE VOZOVKA
	CYKLOSTEZKA K-CE CYKLOSTEZKY
	DLÁŽDĚNÝ VJEZD
	CHODNÍK
	CHODNÍK - PŘEDDLÁŽDĚNÍ
	NÁSYP
	VÝKOP
	LOMOVÝ KÁMEN SOUČÁST SO 20.6
	NAVÝŠENÍ TERÉNU NA ÚROVEŇ PRŮTOKU PŘI Q100

INŽENÝRSKÉ SÍTĚ STÁVAJÍCÍ

	KANALIZACE DEŠŤOVÁ
	KANALIZACE JEDNOTNÁ
	VODOVOD
	PLYN - STL
	SDĚLOVACÍ VEDENÍ
	SILOVÉ VEDENÍ NN PODZEMNÍ
	SILOVÉ VEDENÍ NN NADZEMNÍ
	SILOVÉ VEDENÍ VO

INŽENÝRSKÉ SÍTĚ NOVÉ

	PLYN - STL
	SDĚLOVACÍ VEDENÍ
	KABELOVÉ VEDENÍ TV
	KABELOVÉ VEDENÍ TV DOČASNÉ
	SILOVÉ VEDENÍ NN
	SILOVÉ VEDENÍ VO